

PREZYDENT MIASTA KATOWICE

ul. Młyńska 4
40-098 Katowice

B-III.6740.1809.2018.PP/IH
B-III.KW- 00484/19

Katowice, dnia 24 stycznia 2019 r.

Za dowodem doręczenia!

W dalszej korespondencji proszę
powołać się na znak sprawy.

DECYZJA RBDEC 0082/ 2019

Na podstawie art. 36a, art. 80 ust. 1 pkt 1, art. 82 ust. 1 i 2 ustawy z dnia 7 lipca 1994 r. Prawo budowlane - Dz. U. z 2018 r., poz. 1202 – j.t. ze zmianami, art. 104 Kodeksu postępowania administracyjnego - Dz. U. z 2017 r., poz. 1257 – j.t. ze zmianami, po rozpatrzeniu wniosku Głównego Instytutu Górnictwa reprezentowanego przez pełnomocnika Panią Małgorzatę Strańską-Stanek złożonego w Wydziale Budownictwa i Planowania Przestrzennego - Urzędu Miasta Katowice w dniu 7 listopada 2018 r. w sprawie **zmiany decyzji nr 301/16 z dnia 24 marca 2016 r.** (B-III.6740.231.2016.MK) o pozwoleniu na przebudowę Pawilonu I Głównego Instytutu Górnictwa przy al. W. Korfatego 79 w Katowicach, na działkach nr: 18, 19, karta nr 23, obręb Dz. Bogucice-Zawodzie, zgodnie z projektem zamiennym,

z m i e n i a m

ostateczną decyzję Prezydenta Miasta Katowice Nr 301/16 z dnia 24 marca 2016 r. (B-III.6740.231.2016.MK), w której udzielono Głównemu Instytutowi Górnictwa, plac Gwarków 1, 40-166 Katowice, pozwolenia na przebudowę Pawilonu I Głównego Instytutu Górnictwa przy al. W. Korfatego 79 w Katowicach, na działkach nr: 18, 19, karta nr 23, obręb Dz. Bogucice-Zawodzie, **w następujący sposób:**

zatwierdzam projekt budowlany zmian pn. „zmiana do pozwolenia na budowę nr 301/16 z dnia 24.03.2016 r. dla inwestycji przebudowa pawilonu I Głównego Instytutu Górnictwa w Katowicach” opracowany przez:

mgr inż. arch. Ryszarda Stanka posiadającego uprawnienia budowlane w specjalności architektonicznej, o numerze ewidencyjnym 467/01, wpisanego na listę członków izby samorządu zawodowego pod numerem SL-0330,

mgr inż. Krzysztofa Kosińskiego posiadającego uprawnienia budowlane w specjalności konstrukcyjnej, o numerze ewidencyjnym SLK/5198/POOK/13, wpisanego na listę członków izby samorządu zawodowego pod numerem SLK/BO/8638/14,

mgr inż. Annę Kaczmarek-Wypych posiadającą uprawnienia budowlane w specjalności instalacyjnej w zakresie sieci, instalacji i urządzeń cieplnych, wentylacyjnych, gazowych, wodociągowych i kanalizacyjnych, o numerze ewidencyjnym SLK/4775/PWOS/13, wpisanej na listę członków izby samorządu zawodowego pod numerem SLK/IS/8307/13,

mgr inż. Krzysztofa Raźniewskiego posiadającego uprawnienia budowlane w specjalności instalacyjnej w zakresie sieci, instalacji i urządzeń elektrycznych i elektroenergetycznych, o numerze ewidencyjnym SLK/4700/PWOE/13, wpisanego na listę członków izby samorządu zawodowego pod numerem SLK/IE/8290/13,

mgr inż. Grażynę Staszczyszyn posiadającą uprawnienia budowlane w specjalności konstrukcyjno-budowlanej, o numerze ewidencyjnym 659/01, wpisanej na listę członków izby samorządu zawodowego pod numerem SLK/BO/4220/02,

i jednocześnie przyjmuję zgłoszenie

przebudowy strefy przedwejściowej polegającej na wykonaniu elementów małej architektury, m.in.: schodów terenowych, zieleńców w formie murków, przebudowie studzienki doświetlającej dla przedmiotowego pawilonu nr 1 GIG przy al. W. Korfatego 79 w Katowicach, na działce nr 22/1, karta nr 23, obręb Dz. Bogucice-Zawodzie.

Warunki określone w decyzji podstawowej powołanej w sentencji, pozostają bez zmian.

Załączniki odpowiednio ponumerowane i opieczątowane stanowią integralną część niniejszej decyzji.

Uzasadnienie:

W dniu 7 listopada 2018 r. Pani Małgorzata Strańska-Stanek – pełnomocnik Inwestora, wystąpiła z wnioskiem o zmianę decyzji podstawowej nr 301/16 z dnia 24 marca 2016 r. w oparciu o załączony do wniosku projekt zmian. Do wniosku dołączono dokumenty określone w art.33 ust. 2 pkt 1, 2 ustawy Prawo budowlane. Projekt budowlany zmian został uzgodniony przez rzeczoznawców ds. zabezpieczeń przeciwpożarowych oraz sanitarnohigienicznych.

Inwestor skorzystał z uprawnienia ustawowego określonego w art. 30 ust. 1a ustawy Prawo budowlane i wystąpił do organu administracji architektoniczno-budowlanej z wnioskiem o pozwolenie na budowę dla przedmiotowego zamierzenia inwestycyjnego, które zgodnie z art. 30 ust. 1 pkt 4 w związku z art. 29 ust. 1 pkt 22 wymaga zgłoszenia.

Przychylając się do wniosku inwestora, który przedłożył do zatwierdzenia projekt budowlany zmian zawierający rozwiązania w sposób istotny odbiegające od rozwiązań w zatwierdzonym projekcie budowlanym, polegające w szczególności na zmianie sposobu zagospodarowania terenu przed wejściem do budynku (w tym: budowę schodów zewnętrznych, przebudowę chodników oraz dróg, przebudowę i remont studzienki przyokiennej oraz likwidację studzienki przyokiennej), przebudowie strefy wejścia (wewnątrz budynku) oraz przebudowie dźwigu wraz z przebudową pomieszczeń przyległych do szybu, postanawiam jak w sentencji decyzji.

Pouczenie:

Od decyzji przysługuje odwołanie do Wojewody Śląskiego za moim pośrednictwem w terminie 14 dni od dnia jej doręczenia. Wniesienie odwołania w terminie wstrzymuje wykonanie decyzji. Stronom przysługuje prawo do zrzeczenia się odwołania. Z dniem doręczenia organowi administracji publicznej oświadczenia o zrzeczeniu się prawa do wniesienia odwołania przez ostatnią ze stron postępowania, decyzja staje się ostateczna i prawomocna. Decyzja podlega wykonaniu przed upływem terminu do wniesienia odwołania, jeżeli jest zgodna z żądaniem wszystkich stron lub jeżeli wszystkie strony zrzekły się prawa do wniesienia odwołania.

Załączniki:

Projekt budowlany

Otrzymuje:

Główny Instytut Górnictwa
plac Gwarków 1
40-166 Katowice
na ręce pełnomocnika: Pani Małgorzata Strańska-Stanek



z up. PREZYDENTA MIASTA KATOWICE

Roman Olszewski
Naczelnik

Wydziału Budownictwa i Planowania Przestrzennego

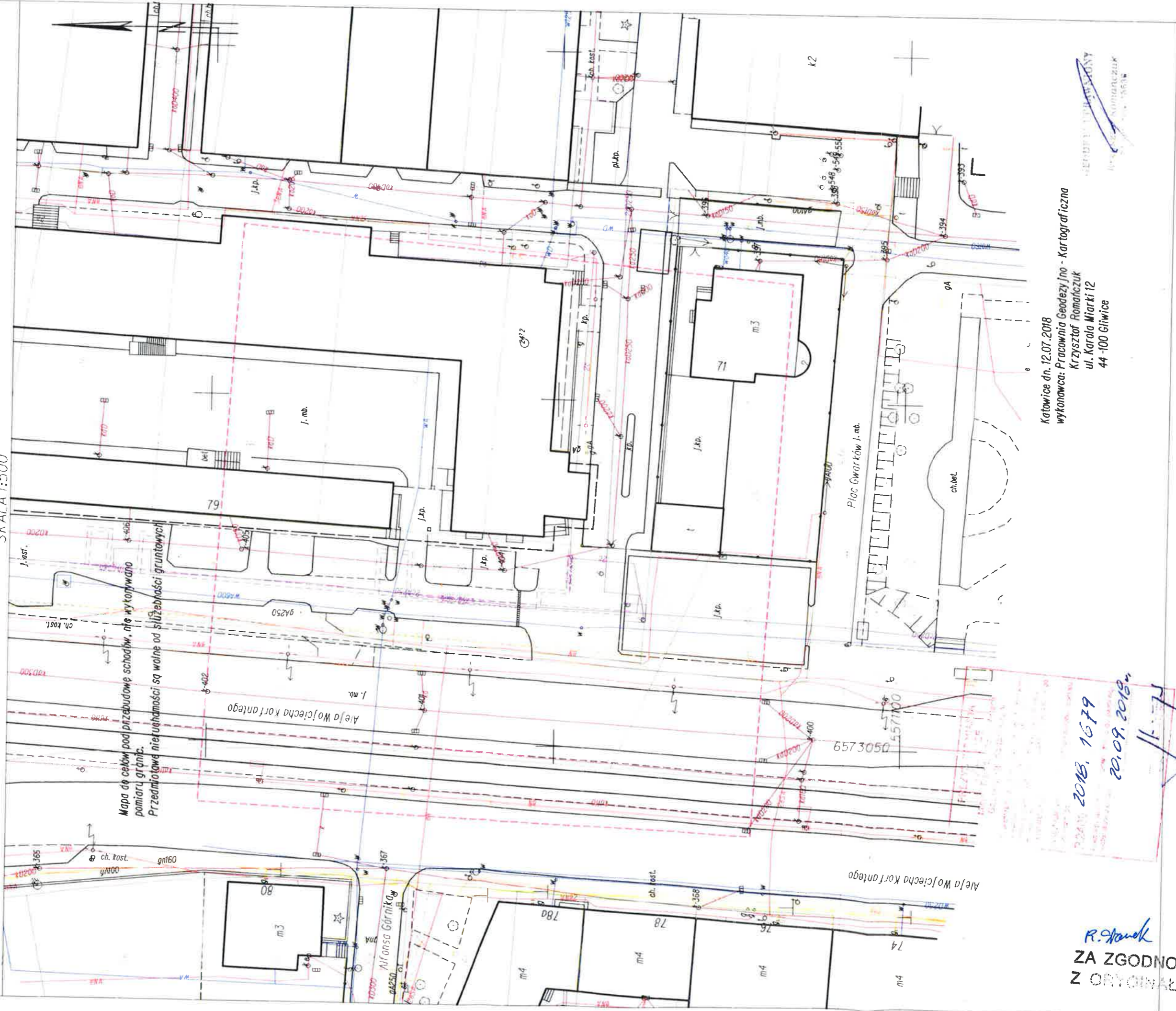
Do wiadomości:

1. Powiatowy Inspektor Nadzoru Budowlanego
40-003 Katowice, Rynek 13
załącznik: 1 egz. projektu budowlanego
2. Urząd Miasta Katowice
Wydział Podatków i Opłat Lokalnych – w/m
3. Urząd Miasta Katowice
Wydział Kształtowania Środowiska – w/m
4. Skarb Państwa
Urząd Miasta Katowice
Wydział Gospodarki Mieniem – w/m
5. Urząd Miasta Katowice
Wydział Geodezji – w/m
wraz z załącznikiem graficznym
- kopią projektu zagospodarowania działki
6. Wydział Budownictwa i Planowania Przestrzennego
MSZKIIP i Referat Planowania Przestrzennego – w/m
wraz z załącznikiem graficznym
Nr RKP 236538/18, kategoria obiektu budowlanego XVI
7. Wydział Budownictwa i Planowania Przestrzennego
Referat Administracji Architektoniczno-Budowlanej – a/a

Województwo: śląskie
Powiat: m. Katowice
Jednostka ewidencyjna: 246901_1, Katowice
Obręb: 246901_1.0002_Bogucice - Zawodzie
Arkusze: 23
Dziątka: 18; 19; 22/1

MAPA DO CELÓW PROJEKTOWYCH

Sekcje mapy: 6.130.30.16.4.3
ukt. wsp. płaskich 2000 strefa 6 (18), układ odn. Krontzstadt 86
identyfikator pracy geodezyjnej: G.III.6642.4.1353.2018
SKALA 1:500




Mapa do celów podprzybudowę schodów, nie wykonywano pomiaru grunc. Przedmiotowe nieruchomości są wolne od służebności gruntowych

Katowice dn. 12.07.2018
wykonawca: Pracownia Geodezyjno - Kartograficzna
Krzysztof Romaniuk
ul. Karola Miarki 12
44-100 Gliwice

2018, 1679
20.09.2018

R. Romaniuk
ZA ZGODNOŚĆ
Z ORYGINAŁEM





Katowickie Wodociągi S.A.
40-335 Katowice ul. Obrońców Westerplatte 89

tel.: +48 32 78 82 600, +48 32 255 31 16 faks: +48 32 78 82 503
kancelaria@wodociagi.katowice.pl www.wodociagi.katowice.pl

Sąd Rejonowy Katowice-Wschód w Katowicach Wydział VIII Gospodarczy - Krajowy Rejestr Sądowy
KRS: 0000270143 NIP: 634-012-53-82 Regon: 270 544 972
Kapitał zakładowy: 93.972.730 zł Kapitał wpłacony: 93.972.730 zł

Całodobowe pogotowie wodno-kanalizacyjne
bezpłatny nr telefonu: 994
dyspozytor: 032 25 64 809
032 25 65 537

Nasz znak:

Katowice, dnia 2018-08-16

WUB/480/2018/SDS/KK

**PRACOWNIA PROJEKTOWA
RYSZARD STANEK
ul. Bronisławy 30/4
40-741 Katowice**

Dotyczy: naniesienia sieci wod-kan dla zadania : „Wymiana nawierzchni podjazdów, przebudowa stanowisk parkingowych oraz chodnika” w rejonie Al. Wojciecha Korfa (GIG) dz. nr 19, 22/1 w Katowicach.

W odpowiedzi na pismo w sprawie jak wyżej przesyłamy plan sytuacyjny z naniesionym przebiegiem sieci kanalizacyjnej.

Dane wysokościowe kanalizacji należy zjąć z terenu we własnym zakresie.

Celem ustalenia dokładnej trasy sieci kanalizacyjnej wykonać należy wykopy kontrolne.

W związku z brakiem szczegółowej inwentaryzacji kanalizacyjnych nie możemy ich wszystkich nanieść. Trasę przyłączy należy ustalić w terenie we własnym zakresie.

Roboty w rejonie naszych sieci prowadzić ręcznie pod dorywczym nadzorem naszego przedstawiciela z zachowaniem norm odległościowych oraz skutecznym zabezpieczeniem istniejących sieci na wypadek awarii.

Rozpoczęcie robót bezwzględnie zgłosić z dwutygodniowym wyprzedzeniem w naszej Spółce celem sprawowania dorywczego nadzoru technicznego.

Rewitalizację terenu uzgadniamy po spełnieniu następujących uwag:

-istniejącą armaturę na sieci kanalizacyjnej tj. pokrywy studni należy podnieść do proj. niwelety terenu,

-właściciel terenu każdorazowo zapewni dostęp do obsługi (usuwania awarii lub konserwacji), przebiegającej przez przedmiotowy teren sieci kanalizacyjnej, służbom naszej Spółki,

Wydane uzgodnienie jest ważne przez okres trzech lat.

Sprawę prowadzi: Krzysztof Kuberek, tel.: 32 7882439

Załączniki:

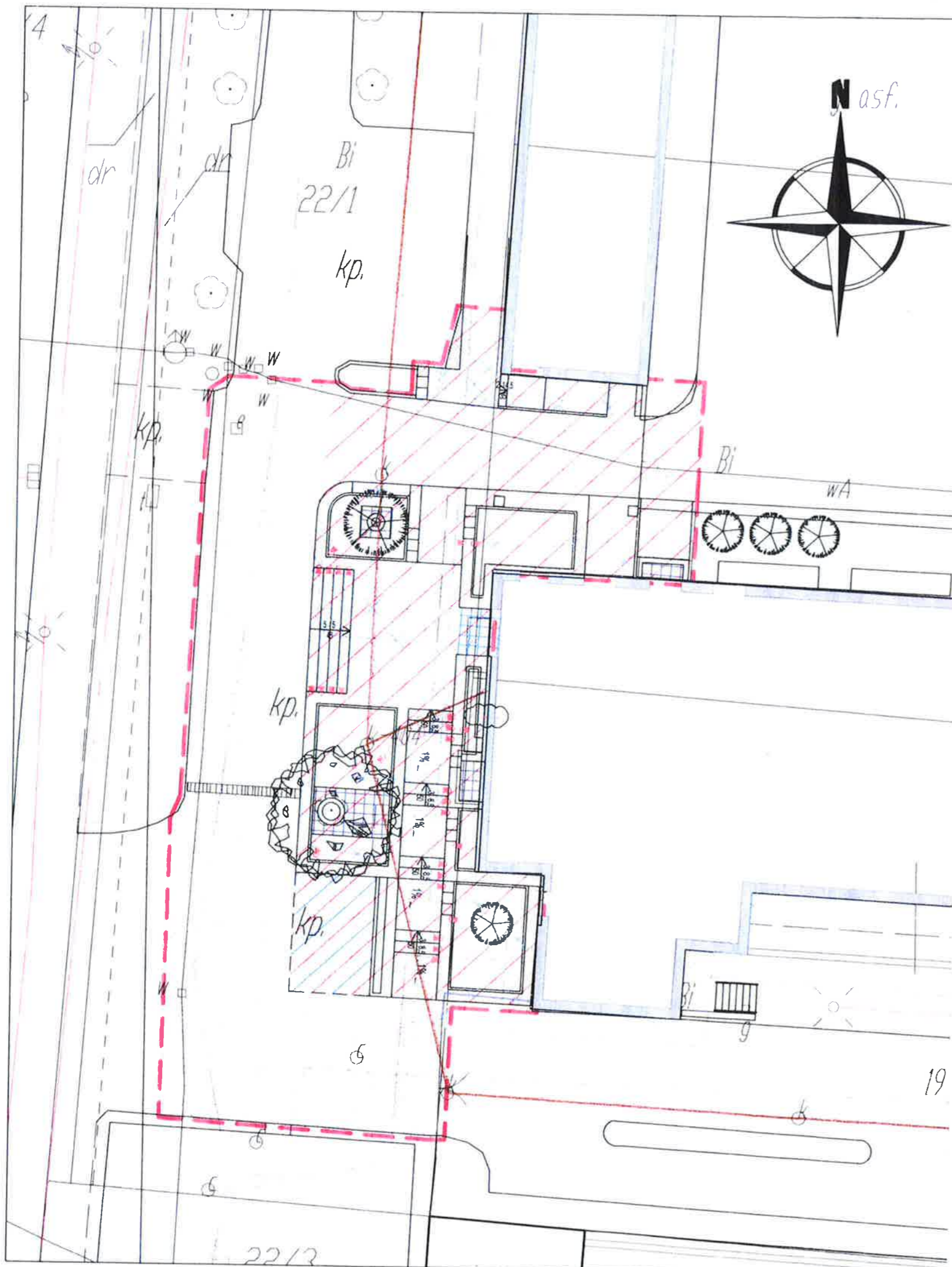
1 kpl. planów syt.

Kopia:

SDS

Wiceprezes Zarządu
Krzysztof Latko

Dyrektor
d/s Inwestycyjno-Remontowych
Prokurent
inż. Jan Psim



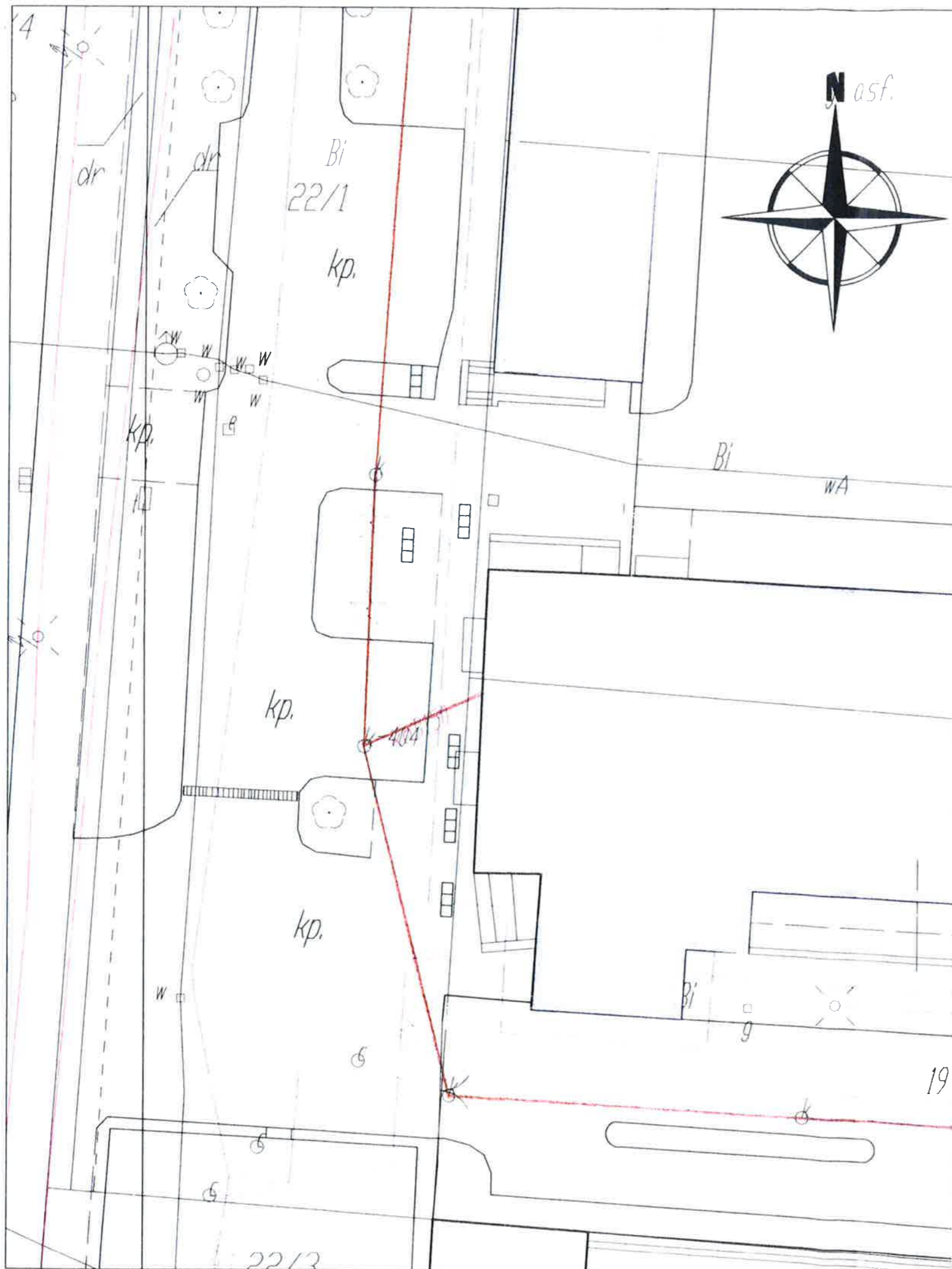
- PAWILON 1**
 ELEMENTY PRZEZNACZONE DO LIKWIDACJI / WYBURZENIA
 PROJEKTOWANE WEJŚCIE DO PAWILONU 1
 ISTNIEJĄCE WEJŚCIE DO BUDYNKU S
 PROJEKTOWANA WYMIANA NAWIERZCHNI DRÓG
 PROJEKTOWANE CHODNIKI I SCHODY TERENOWE
 PROJEKTOWANA MP DLA NIEPEŁNOSPRAWNYCH
 PROJEKTOWANE MURKI
 PROJEKTOWANA ŁAWKI
 PROJEKTOWANA ZIELEŃ
 PROJEKTOWANE KRATY STUDZIENEK DO WYMIANY
 PROJEKTOWANE RZĘDNE TERENU
 ISTNIEJĄCE RZĘDNE TERENU
 PROJEKTOWANA OŚWIETLENIE MAŁEJ ARCHITEKTURY
 ISTN. OGRODZENIE DO PRZEBUDOWY / PRZENIESIENIA
 PROJEKTOWANA WYCIERACZKA
 PROJEKTOWANE KRATY PRZY ISTN. DRZEWACH
- OBSZAR OBJĘTY PZT: RZĘDNE, PRZEKROJE TERENU, MAŁA ARCH., CHODNIKI, SCHODY TERENOWE, ZIELEŃ, ITP...
 — GRANICA AKTUALIZACJI MAPY DO CELÓW PROJEKTOWYCH
 — GRANICA TERENU OBJĘTEGO WNIOSEM

Legenda
- kanalizacja

KATOWICKIE WODOCIĄGI
 Spółka Akcyjna
 ul. Obrońców Westerplatte 89
 40-335 Katowice
 NIP 634-012-53-82
 -93-

Załącznik do pisma
 z dnia 2018-08-16
 L.dz. *402/180/2018/SOS/ka*
Hubicki

NAZWA PROJEKTU ZMIANA DO POZWOLENIA NA BUDOWĘ NR 301/16 Z DNIA 24.03.2016 R DLA INWESTYCJI PRZEBUDOWA PAWILONU I GŁÓWNEGO INSTYTUTU GÓRNICWA W KATOWICACH				
ADRES INWESTYCJI Pawilon 1 Głównego Instytutu Górnictwa pl. Gwarków 1 40-166 Katowice działki: obręb				
INWESTOR GŁÓWNY INSTYTUTY GÓRNICWA pl. Gwarków 1 40-166 Katowice				
JEDNOSTKA PROJEKTUJĄCA PRACOWNIA PROJEKTOWA RYSZARD STANEK 40 739 KATOWICE UL. BRONISŁAWY 30/4 TEL 32 202 22 00; 603 96 98 68 NIP 634 114 04 90 REGON 271069125 ryszard.stanek@gareta.pl				
STADIUM PROJEKTU ZMIANY DO PROJEKTU BUDOWLANEGO				
BRANŻA ARCHITEKTURA				
TEMAT RYSUNKU PROJEKT ZAGOSPODAROWANIA TERENU - RZĘDNE				
ZESPÓŁ PROJEKTOWY				
TYTUŁ ZAWODOWY IMIĘ I NAZWISKO	NR UPR.	PODPIS		
PROJEKTANT mgr inż. arch. RYSZARD STANEK	457/01			
PROJEKTANT mgr inż.				
PROJEKTANT mgr inż.				
SPRAWDZAJĄCY mgr inż. arch. MAŁGORZATA STRAŃSKA-STANEK	169/98			
DANE RYSUNKU				
DATA	SKALA	NR PROJ	KOD	NR RYSUNKU
08.2018	1:200	201808/01	PB	PZT -102



Legenda
- kanalizacja

KATOWICKIE WODOCIĄGI
Spółka Akcyjna
ul. Obrońców Westerplatte 89
40-335 Katowice
NIP 634-012-53-82
-93-

Załącznik do pisma

z dnia 2018-08-16

L.dz. W.1490.2018/S.02/02
Wskalski

NAZWA PROJEKTU ZMIANA DO POZWOLENIA NA BUDOWĘ NR 301/16 Z DNIA 24.03.2016 R DLA INWESTYCJI PRZEBUDOWA PAWILONU I GŁÓWNEGO INSTYTUTU GÓRNICWA W KATOWICACH				
ADRES INWESTYCJI Pawilon 1 Głównego Instytutu Górnictwa pl. Gwarków 1 40-166 Katowice działki: obręb				
INWESTOR GŁÓWNY INSTYTUT GÓRNICWA pl. Gwarków 1 40-166 Katowice				
JEDNOSTKA PROJEKTUJĄCA PRACOWNIA PROJEKTOWA RYSZARD STANEK 40-739 KATOWICE UL. BRONISŁAWY 30/4 TEL 32 202 22 00; 603 96 98 68 NIP 634-114 04 80 REGON 271069125 rysard.stanek@gazeta.pl				
STADIUM PROJEKTU ZMIANY DO PROJEKTU BUDOWLANEGO				
BRANŻA ARCHITEKTURA				
TEMAT RYSUNKU MAPA				
ZESPÓŁ PROJEKTOWY				
TYTUŁ ZAWODOWY IMIĘ I NAZWISKO	NR UPR.	PODPIS		
PROJEKTANT mgr inż. arch. RYSZARD STANEK	48701			
PROJEKTANT mgr inż.				
PROJEKTANT mgr inż.				
SPRAWDZAJĄCY mgr inż. arch. MAŁGORZATA STRAŃSKA-STANEK	16998			
DANE RYSUNKU				
DATA	SKALA	NR PROJ	KOD	NR RYSUNKU
08.2018	1:200	201808/01	PB	PZT -101

Polska Spółka Gazownictwa sp. z o.o.
Oddział Zakład Gazowniczy w Zabrze
ul. Szczęść Boże 11, 41-800 Zabrze
tel. 32 398 50 00, faks 32 271 78 01

Gazownia w Katowicach
ul. Pukowca 3,40-847 Katowice
tel. 032 251 16 86, faks 032 205 08 78
gazownia.katowice@psgaz.pl

Pracownia Projektowa
Ryszard Stanek
ul. Bronisławy 30/4
40-741 Katowice

Wasz znak: bn
Nasz znak: PSGZA.0162.763.562.160051807.18

Katowice, 16.08.2018

Dot wydania warunków technicznych zabezpieczenia przyłącza gazu przy alei Korfantego w Katowicach.

W odpowiedzi na Państwa pismo z dnia 08.08.2018 r. przesyłamy plan ze zaktualizowana siecią gazową niskoprężną w zaznaczonym terenie.

Ponadto informujemy, iż przy sieć gazowa znajdująca się w granicy działek 19 i 22/1 jest nieczynna.

W związku z powyższym uzgadniamy projektowaną inwestycję bez uwag.

Jednocześnie informujemy o braku sieci podwyższonego średniego i wysokiego ciśnienia obsługiwanej przez Dział Zarządzania Majątkiem Sieciowym w Zabrze ul. Mikulczycka.

Uzgodnienie jest ważne na okres 2 lat od daty niniejszego pisma.

Faktura VAT za niniejsze uzgodnienie zostanie przesłana pocztą w późniejszym terminie.

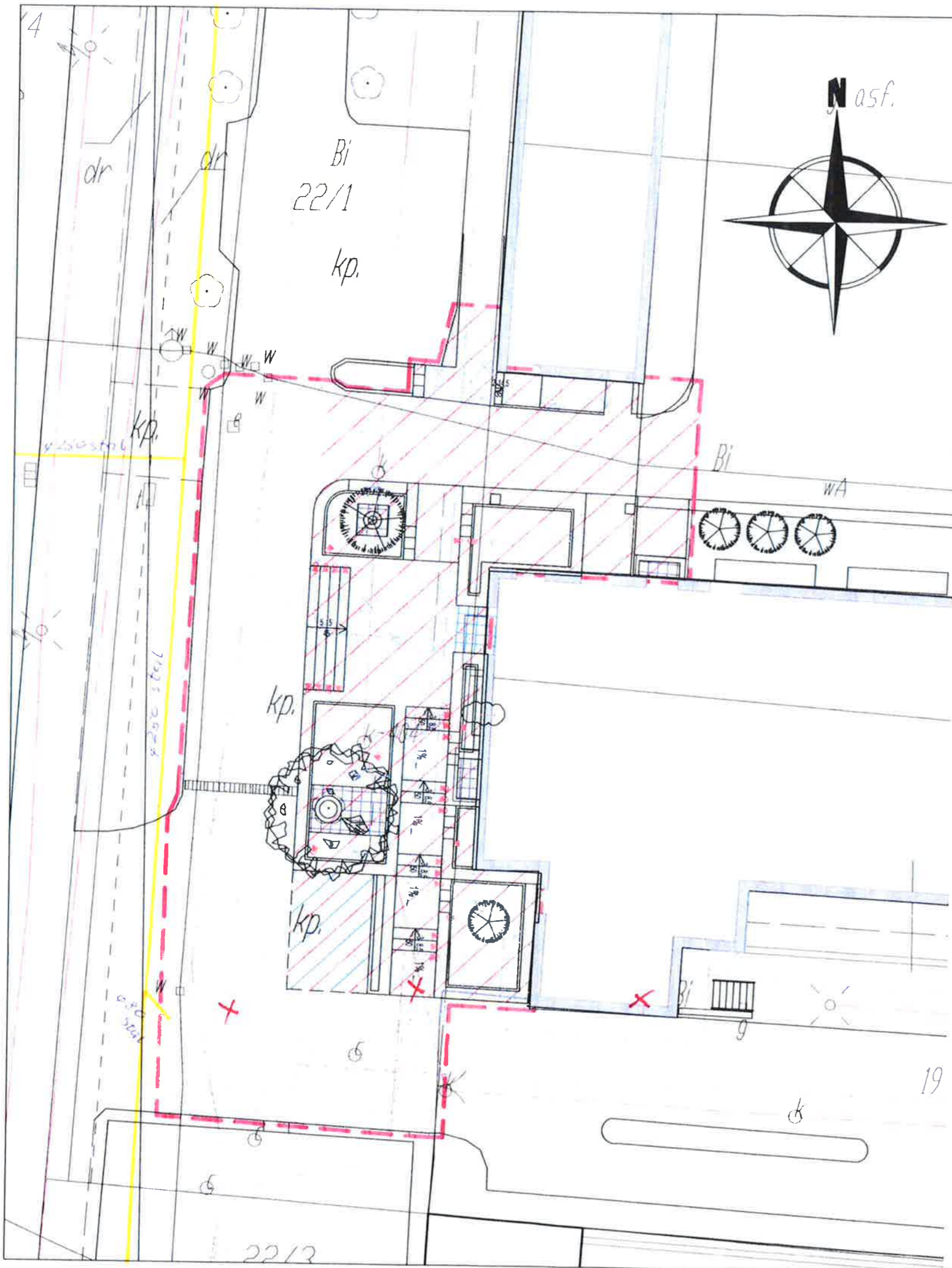
Z poważaniem:

KIEROWNIK
Gazownia w Katowicach

Mirosław Szczygieł

Zał.

Pismo + plan + Załącznik nr 2 do „Zasad Ochrony Danych Osobowych w PSG sp. z o.o.”
Kopia: a/a



- PAWILON 1
- ELEMENTY PRZEZNACZONE DO LIKWIDACJI / WYBURZENIA
- PROJEKTOWANE WEJŚCIE DO PAWILONU 1
- ISTNIEJĄCE WEJŚCIE DO BUDYNKU S
- PROJEKTOWANA WYMIANA NAWIERZCHNI DRÓG
- PROJEKTOWANE CHODNIKI I SCHODY TERENOWE
- PROJEKTOWANA MP DLA NIEPEŁNOSPRAWNYCH
- PROJEKTOWANE MURKI
- PROJEKTOWANA ŁAWKI
- PROJEKTOWANA ZIELEŃ
- PROJEKTOWANE KRATY STUDZIENEK DO WYMIANY
- PROJEKTOWANE RZĘDNE TERENU
- ISTNIEJĄCE RZĘDNE TERENU
- PROJEKTOWANA OŚWIETLENIE MAŁEJ ARCHITEKTURY
- ISTN. OGRODZENIE DO PRZEBUDOWY / PRZENIESIENIA
- PROJEKTOWANA WYCIERACZKA
- PROJEKTOWANE KRATY PRZY ISTN. DRZEWACH
- OBSZAR OBJĘTY PZT: RZĘDNE, PRZEKROJE TERENU, MAŁA ARCH., CHODNIKI, SCHODY TERENOWE, ZIELEŃ, ITP...
- GRANICA AKTUALIZACJI MAPY DO CELÓW PROJEKTOWYCH
- GRANICA TERENU OBJĘTEGO WNOSKIEM



siwca gazonowa
niekolejowa
niekolejowa
siwca gazonowa
Kat., ul. 16.08.2018

Specjalista ds. Technicznych
Aleksandra Schmidt

Załącznik do pisma
 z dnia *10.08.2018*
 znak *PZT.1.102.103.102.100051807.18*

NAZWA PROJEKTU ZMIANA DO POZWOLENIA NA BUDOWĘ NR 301/16 Z DNIA 24.03.2016 R DLA INWESTYCJI PRZEBUDOWA PAWILONU I GŁÓWNEGO INSTYTUTU GÓRNICICTWA W KATOWICACH				
ADRES INWESTYCJI Pawilon 1 Głównego Instytutu Górnictwa pl. Gwarków 1 40-166 Katowice działki: obrot				
INWESTOR GŁÓWNY INSTYTUTY GÓRNICICTWA pl. Gwarków 1 40-166 Katowice				
JEDNOSTKA PROJEKTUJĄCA PRACOWNIA PROJEKTOWA RYSZARD STANEK 40-739 KATOWICE UL. BRONISŁAWY 30/4 TEL. 32 202 22 00; 603 96 98 68 NIP 634 114 04 90 REGON 271069125 ryszard.stanek@gazeta.pl				
STADIUM PROJEKTU ZMIANY DO PROJEKTU BUDOWLANEGO				
BRANŻA ARCHITEKTURA				
TEMAT RYSUNKU PROJEKT ZAGOSPODAROWANIA TERENU - RZĘDNE				
ZESPÓŁ PROJEKTOWY				
TYTUŁ ZAWODOWY IMIĘ I NAZWISKO	NR UPN	PODPIS		
PROJEKTANT mgr inż. arch. RYSZARD STANEK	6701			
PROJEKTANT mgr inż.				
PROJEKTANT mgr inż.				
SPRAWDZAJĄCY mgr inż. arch. MALGORZATA STRAŃSKA-STANEK	6998			
DANE RYSUNKU				
DATA	SKALA	NR PROJ	KOD	NR RYSUNKU
08.2018	1:200	201808/01	PB	PZT -102

272/JS/E/11/2018

Kraków, dnia 22.11.2018

**Pracownia Projektowa
Ryszard Stanek
ul. Bronisławy 30/4
40-741 Katowice**

Dotyczy: warunków technicznych dotyczących zabezpieczenia przyłącza teletechnicznego T-Mobile (ex GTS) na działce nr 22/1 przy ul. Korfantego w Katowicach.

W odpowiedzi na Państwa pismo z dnia 08.08.2018 r. (data wpływu pisma 10.10.2018 r.) dotyczące w/w lokalizacji, działając w imieniu T-Mobile Polska S.A., ul. Marynarska 12, 02-674 Warszawa, informujemy że na załączonym planie zagospodarowania terenu zaznaczyliśmy przyłącz teletechniczny T-Mobile Polska S.A. Przyłącz rurą RHDPE Φ 110/6,3mm nie wymaga dodatkowego zabezpieczenia. Podczas korytowania terenu, należy zachować ostrożność, jak również dokonać przekopów kontrolnych, aby nie uszkodzić przyłącza.

W przypadku uszkodzenia sieci wykonawca zobowiązany jest powiadomić o tym fakcie służby techniczne T-Mobile. **Tel. alarmowy: 533-343-460 lub 12 446-44-60 czynne całą dobę.**

Za weryfikację sieci T-Mobile będzie wystawiona faktura zgodnie z cennikiem.

Załącznik graficzny stanowi integralną część niniejszego pisma

Wszelkie pytania oraz dalszą korespondencję proszę kierować na adres:

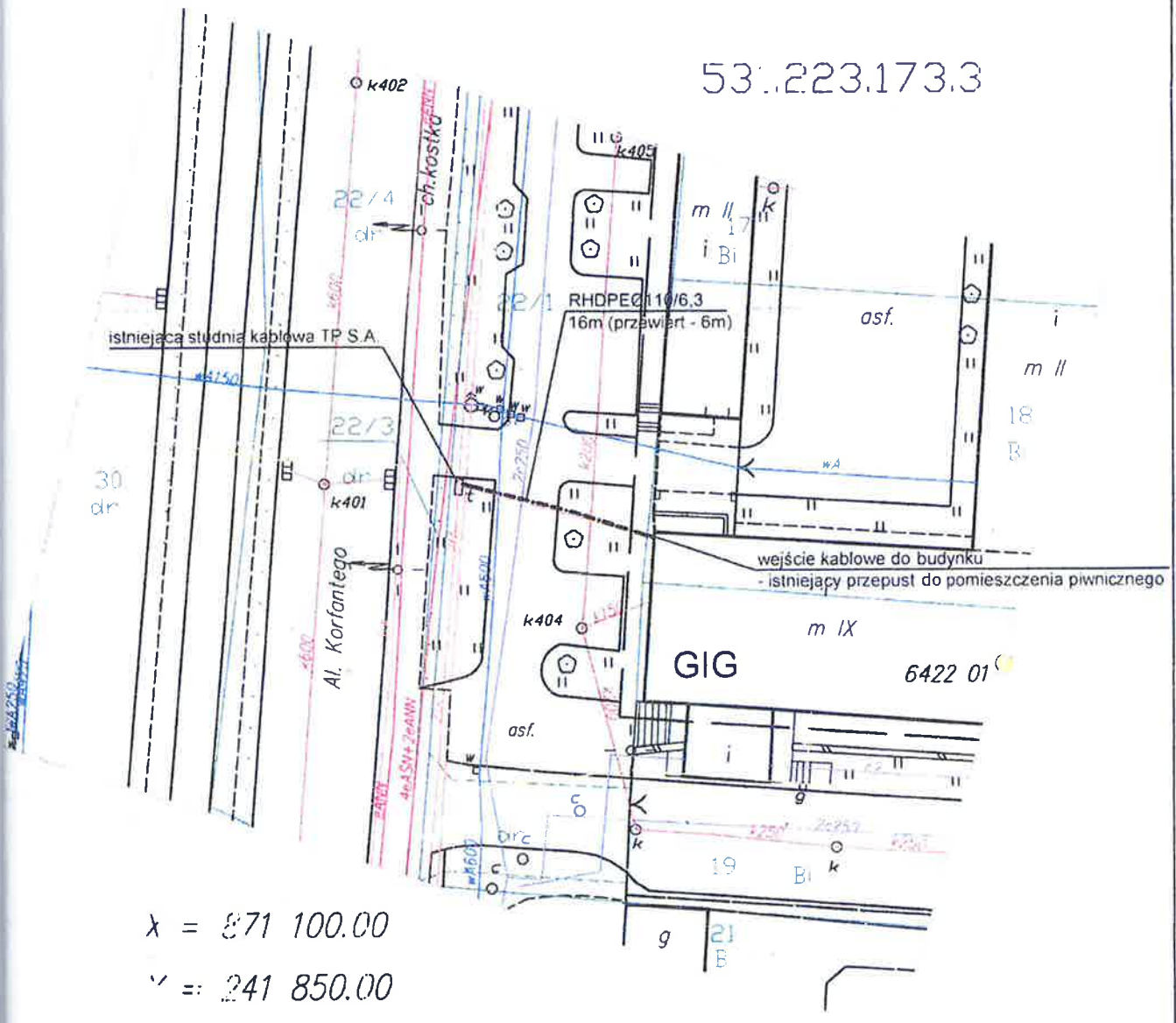
MAR-TEL Marek Totoń
Przedstawiciel Techniczny T-Mobile Polska S.A.
31-751 Kraków
ul. Stadionowa 1c
tel. 12-446-44-61
email: biuro@mar-tel.pl

Janek
**ZA ZGODNOŚĆ
Z ORYGINAŁEM**

Z poważaniem
Jarosław Stolarz
Dział uzgodnień
i utrzymania sieci

MAR-TEL Marek Totoń
ul. Stadionowa 1C 31-751 Kraków
NIP 78-220-00-78-0000-0000-0000-0000-0000-0000
www.mar-tel.pl (JS)

53.223.173.3



X = 871 100.00
 Y = 241 850.00

Ziajka
 ZA ZGODNOŚĆ
 Z ORYGINAŁEM

Temat zadania:		Budowa kabla światłowodowego w relacji: studnia TP S.A. - węzeł łączności GTS Energis (budynek GIG) Katowice, ul. Korfanego 79.	
Temat rysunku:		Trasa przyłącza światłowodowego	
Biuro projektów:		Pieczęćka i podpis:	
FHU PARTNER			
Projektant:			
mgr inż. G. Ziajka			
Data:	Skala:	Nr rysunku:	
04.2010	1:500	01/GTS/10 PW1 R2	



G Ł Ó W N Y
I N S T Y T U T
G Ó R N I C T W A

Katowice, dnia 10.12.2018r

**PRACOWNIA PROJEKTOWA
RYSZARD STANEK
UL. BRONISŁAWY 30/4
40-739 KATOWICE**

FT/587/2018

O Ś W I A D C Z E N I E

W obszarze planowanej inwestycji jest zlokalizowana sieć ciepłownicza stanowiąca własność Głównego Instytutu Górnictwa. Przed przystąpieniem do robót ziemnych w okolicy planowanej inwestycji, należy wykonać przekopy kontrolne. Prace prowadzić pod nadzorem pracownika Głównego Instytutu Górnictwa - termin prowadzenia robót uzgodnić z działem technicznym FT.

W projektowanym murku w miejscu kolizji przewidzieć przepusty dla istniejącej sieci ciepłowniczej.

K I E R O W N I K
Działu Technicznego
Głównego Instytutu Górnictwa
Inż. Bogdan Chrzan

Załączniki:

1. Mapa 1:500 z naniesioną siecią ciepłowniczą będącą własnością GIG 1egz
2. Mapa 1:200 z naniesioną siecią ciepłowniczą będącą własnością GIG 1egz

Stank
**ZA ZGODNOŚĆ
Z ORYGINAŁEM**

Województwo: śląskie
 Powiat: m. Katowice
 Jednostka ewidencyjna: 246901_1
 Obręb: 0002, Bogucice - Zawodzie
 Arkusz: 23
 Działka: 18; 19; 22/1

Załącznik do pisma z dn.
 10.12.2018r
 znak FT/587/2018

MAPA DO CELÓW PROJEKTOWYCH
 Sekcje mapy: 6.130.30.16.4.3; 6.130.30.16.4.1
 ukl. wsp. płaskich 2000 strefa 6 (18), układ odn. Krontsstadt 86
 identyfikator pracy geodezyjnej: G.III.6642.4.1353.2018
 SKALA 1:500

Jah
 ZA ZGODNOŚĆ
 Z ORYGINAŁEM

— sieć ciepłownicza własność GIG



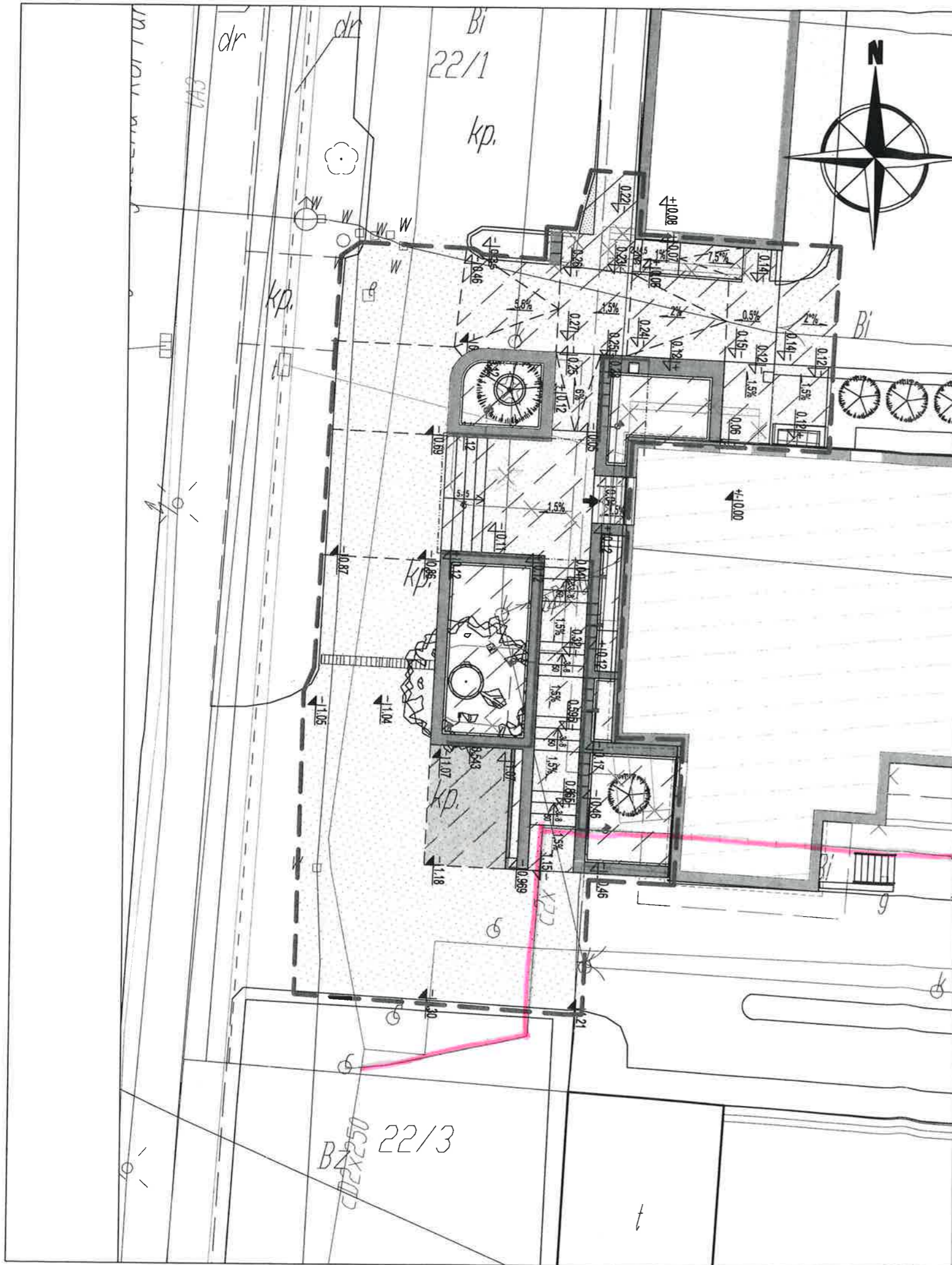
1. ISTNIEJĄCE ODWODNIENIE LINIOWE DO WYMIANY
2. ISTNIEJĄCE OGRODZENIE DO WYMIANY
3. ISTNIEJĄCE ODRODZENIE Z BRAMA DO PRZENIESIENIA
4. ISTNIEJĄCE BRAMY PRZESUWNA DO ZACHOWANIA
5. PROJ. SCHODY TERENOWE
6. PROJ. POCHYLNIA ZE SCHODAMI ISTN. POCHYLNIA DO WYBURZENIA
7. POCHYLNIA DLA NIEPEŁNOSPRAWNYCH DO LIKWIDACJI
8. ISTN. SCHODY DO LIKWIDACJI
9. PROJ. WEJŚCIE DO BUDYNKU
10. ISTNIEJĄCE WYJŚCIA Z BUDYNKU DO ZACJOWANIA
11. PROJ. LIKWIDACJA WYJŚCIA Z BUDYNKU
12. ISTNIEJĄCE DRZEWA DO ZACHOWANIA
13. DRZEWO PRZEZNACZONE DO PRZENIESIENIA
14. PROJEKTOWANE NASADZENIA DRZEW/KRZEWÓW
15. PROJEKTOWANA MAŁA ARCHITEKTURA
16. ISTN. STUDZIENKA PRZOKIENNA DO LIKWIDACJI
17. ISTN. STUDZIENKA PRZOKIENNA DO NADBUDOWY I REMONTU
18. ISTNIEJĄCE SCHODY PRZEZNACZONE DO REMONTU
19. ISTNIEJĄCA SUDNIA KANALIZACYJNA DO PODNIESIENIA
20. PROJ. MIEJSCE PARKINGOWE DLA NIEPEŁNOSPRAWNYCH
























- PAWILON 1
- ELEMENTY PRZEZNACZONE DO LIKWIDACJI / WYBURZENIA
- PROJEKTOWANE WEJŚCIE DO PAWILONU 1
- ISTNIEJĄCE WEJŚCIE DO BUDYNKU S
- PROJEKTOWANA WYMIANA NAWIERZCHNI DRÓG
- PROJEKTOWANE CHODNIKI I SCHODY TERENOWE
- PROJEKTOWANA MP DLA NIEPEŁNOSPRAWNYCH
- PROJEKTOWANE MURKI
- PROJEKTOWANA ŁAWKI
- PROJEKTOWANA ZIELEŃ
- PROJEKTOWANE KRATY STUDZIENEK DO WYMIANY
- PROJEKTOWANE RZĘDNE TERENU
- ISTNIEJĄCE RZĘDNE TERENU
- PROJEKTOWANA OŚWIETLENIE MAŁEJ ARCHITEKTURY
- ISTN. OGRODZENIE DO PRZEBUDOWY / PRZENIESIENIA
- PROJEKTOWANA WYCIERACZKA
- PROJEKTOWANE KRATY PRZY ISTN. DRZEWACH
- PROJEKTOWANE MURKI PODPŁYTKAMI CHDNIKOWYMI
- OBSZAR OBJĘTY PZT/PW: RZĘDNE, PRZEKROJE TERENU, MAŁA ARCH., CHODNIKI, SCHODY TERENOWE, ZIELEŃ, ITP...
- GRANICA AKTUALIZACJI MAPY DO CELÓW PROJEKTOWYCH
- GRANICA TERENU OBJĘTEGO OPRACOWANIEM

NAZWA PROJEKTU PRZEBUDOWA STREFY WEJŚCIA PAWILONU 1 WRAZ Z WYKONANIEM NOWEGO SZYBU DŹWIGOWEGO" GŁÓWNEGO INSTYTUTU GÓRNICWA W KATOWICACH				
ADRES INWESTYCJI Pawilon 1 Głównego Instytutu Górnictwa Al. Korfańtego 79 40-166 Katowice działki: 18, 19 22/1 obręb Bogucice Zawodzie 0002 KM23				
INWESTOR GŁÓWNY INSTYTUTY GÓRNICWA pl. Gwarków 1 40-166 Katowice				
JEDNOSTKA PROJEKTUJĄCA PRACOWNIA PROJEKTOWA RYSZARD STANEK 40-739 KATOWICE UL. BRONISŁAWY 30/4 TEL 32 202 22 00; 603 96 98 88 NIP 634-114-04-90 REGON 271069125 ryszard.stanek@gazeta.pl				
STADIUM PROJEKTU PROJEKT WYKONAWCZY				
BRANŻA ARCHITEKTURA				
TEMAT RYSUNKU PROJEKT ZAGOSPODAROWANIA TERENU				
ZESPÓŁ PROJEKTOWY				
TYTUŁ ZAWODOWY, IMIĘ I NAZWISKO		NR UPR.	PODPIS	
PROJEKTANT: mgr inż. arch. RYSZARD STANEK		467/01		
PROJEKTANT: mgr inż.				
PROJEKTANT: mgr inż.				
SPRAWDZAJĄCY: mgr inż. arch. MALGORZATA STRAŃSKA-STANEK		169/98		
DANE RYSUNKU				
DATA	SKALA	NR PROJ	KOD	NR RYSUNKU
10.2018	1:500	201808/01	PW	PZT/PW -101

Zał. do pisma z dnia
10.12.2018r
Znak FT/587/2018

Spadek
ZA ZGODNOŚĆ
Z ORYGINAŁEM



-  PAWILON 1
-  ELEMENTY PRZEZNACZONE DO LIKWIDACJI / WYBURZENIA
-  PROJEKTOWANE WEJŚCIE DO PAWILONU 1
-  ISTNIEJĄCE WEJŚCIE DO BUDYNKU S
-  PROJEKTOWANA WYMIANA NAWIERZCHNI DRÓG
-  PROJEKTOWANE CHODNIKI I SCHODY TERENOWE
-  PROJEKTOWANA MP DLA NIEPEŁNOSPRAWNYCH
-  PROJEKTOWANE MURKI
-  PROJEKTOWANA ŁAWKI
-  PROJEKTOWANA ZIELEŃ
-  PROJEKTOWANE KRATY STUDZIENEK DO WYMIANY
-  PROJEKTOWANE RZĘDNE TERENU
-  ISTNIEJĄCE RZĘDNE TERENU
-  PROJEKTOWANA OŚWIETLENIE MAŁEJ ARCHITEKTURY
-  ISTN. OGRODZENIE DO PRZEBUDOWY / PRZENIESIENIA
-  PROJEKTOWANA WYCIERACZKA
-  PROJEKTOWANE KRATY PRZY ISTN. DRZEWIE
-  PROJEKTOWANE MURKI POD PŁYTKAMI CHDNIKOWYMI
-  OBSZAR OBJĘTY PZT/PW: RZĘDNE, PRZEKROJE TERENU, MAŁA ARCH., CHODNIKI, SCHODY TERENOWE, ZIELEŃ, ITP...
-  GRANICA AKTUALIZACJI MAPY DO CELÓW PROJEKTOWYCH
-  GRANICA TERENU OBJĘTEGO WNIOSEM
-  PROJEKTOWANA OPRAWA do montażu w murkach, 1100lm, IP65, IK05, 11,5W, 3000K
-  PROJEKTOWANA OPRAWA do montażu w gruncie, 3385lm, IP68, IK10, 27W, 3000K
-  PROJEKTOWANA OPRAWA do oświetlenia elewacji, 1128lm, IP68, IK08, 10W, 3000K

sied. ciepłownicza - własność GIG

NAZWA PROJEKTU
PRZEBUDOWA STREFY WEJŚCIA PAWILONU 1 WRAZ Z WYKONANIEM NOWEGO SZYBU DŹWIGOWEGO* GŁÓWNEGO INSTYTUTU GÓRNICHTWA W KATOWICACH

ADRES INWESTYCJI
Pawilon 1 Głównego Instytutu Górnictwa
Al. Korfańtego 79
40-166 Katowice
działki: 18, 19 i 22/1 obręb Bogucice Zawodzie 0002 KM23

INWESTOR
GŁÓWNY INSTYTUTY GÓRNICHTWA
pl. Gwarków 1
40-166 Katowice

JEDNOSTKA PROJEKTUJĄCA
PRACOWNIA PROJEKTOWA RYSZARD STANEK
40-739 KATOWICE
UL. BRONISŁAWY 30/4
TEL. 32 202-22-00; 603-96-98-68
NIP 634-114-04-90
REGON 271069125
ryszard.stanek@gazeta.pl

STADIUM PROJEKTU
PROJEKT WYKONAWCZY

BRANŻA
ARCHITEKTURA

TEMAT RYSUNKU
PROJEKT ZAGOSPODAROWANIA TERENU - RZĘDNE

ZESPÓŁ PROJEKTOWY		
TYTUŁ ZAWODOWY, IMIĘ I NAZWISKO	NR UPR.	PODPIS
PROJEKTANT: mgr inż. arch. RYSZARD STANEK	467/01	
PROJEKTANT: mgr inż.		
PROJEKTANT: mgr inż.		
SPRAWDZAJĄCY: mgr inż. arch. MAŁGORZATA STRAŃSKA-STANEK	169/98	

DANE RYSUNKU				
DATA	SKALA	NR PROJ	KOD	NR RYSUNKU
10.2018	1:200	201808/01	PW	PZT/PW -102

Data: 20.12.2018

Miejsce spotkania: UL. PLAC GWARWÓW 1 - KATOWICE

Temat: BUDOWA SIĘCI CIEPŁOWNICZEJ PRZY UL. KARAFANTÓW,
PL. GWARWÓW W KATOWICACH

Obecni:

1. KRZYSZTOF MUSKAŁA - TAURON CIEPŁO
2. Matejgonka Straińska - Stencel GIG
3. Zbigniew Gruska GIG
- 4.
- 5.
- 6.

Ustalenia:

USTALA SIĘ ZMIANĘ POTĄCZENIA Z ISTN. SIĘCIĄ KANAŁOWĄ (PRZYŁĄCZE DO GIG) 2 GODNIE Z ZATĄCZNIKIEM NAPÓWYM (TRÓJNIK T2), NA TERENIE DZIAŁKI 22/1 SIĘCI PROJEKCYA NAPÓW 2 GODNIE Z PROJEKTEM (ZATĄCZNIK NAPÓWY) I PRZEWIDUJE SIĘ BUDOWĘ JEDNEGO KOMPENSYTORA Z 13-216.

Podpisy stron:

- | | |
|--|----|
| 1. 
INSPEKTOR NADZORU
Krzysztof Muskała
upr. SLK/5840/WBS/15 | 4. |
| 2.  | 5. |
| 3.  | 6. |

20.12.2018r
R. Stencel
ZA ZGODNOŚĆ
Z ORYG. LEM

